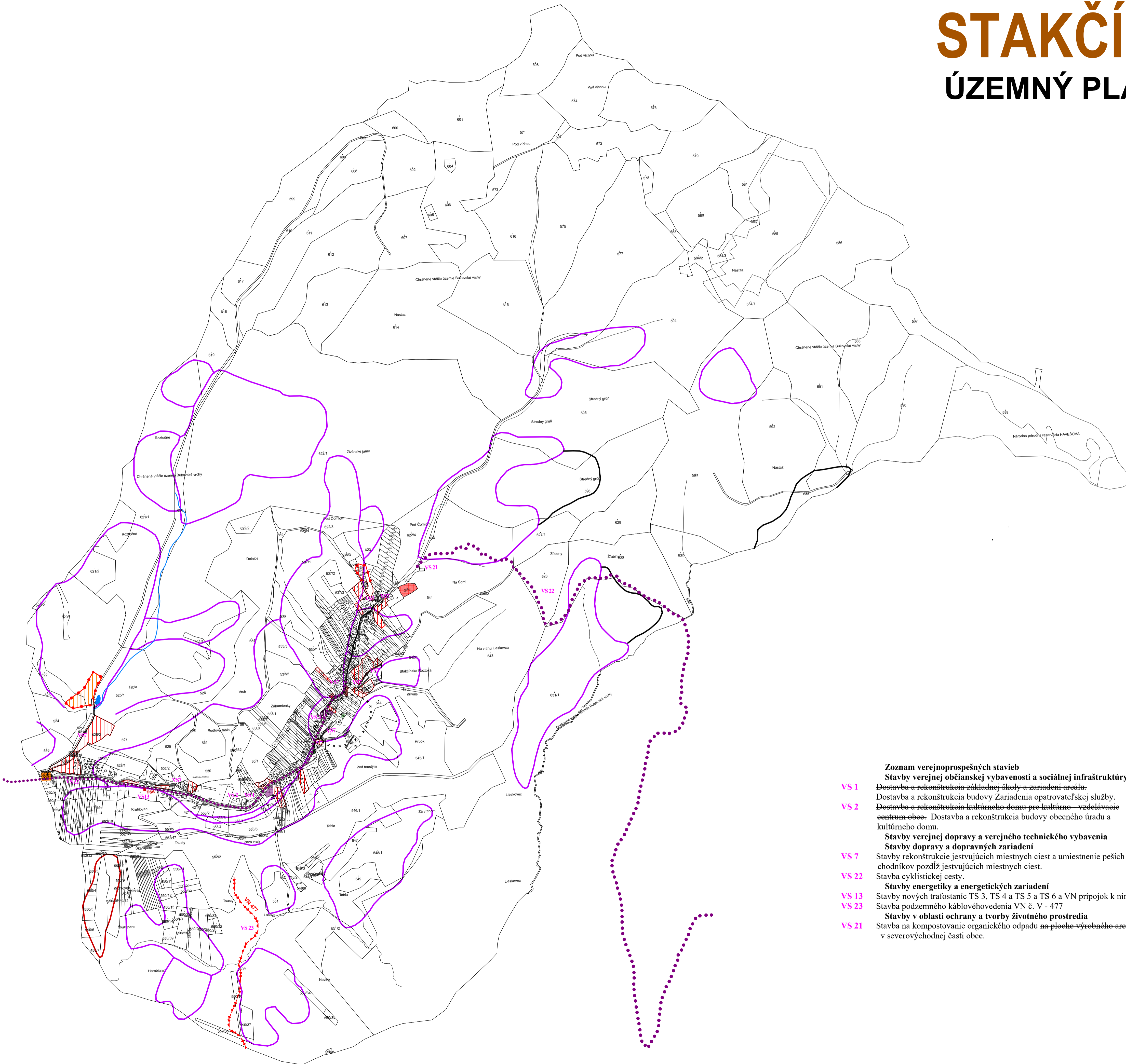



STAKČÍNSKA ROZTOKA

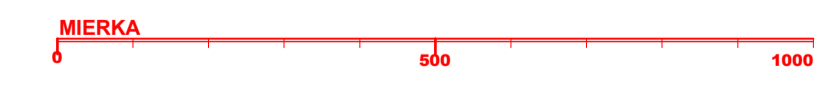
ÚZEMNÝ PLÁN OBCE ZaD č.1 - NÁVRH



STAV	NÁVRH	VÝHLAD	
[Red dashed line]	[Red dashed line]	[Red dashed line]	HRANICA ZASTAVANÉHO ÚZEMIA OBCE
[Red hatched box]	[Red hatched box]	[Red hatched box]	PLOCHA RODINNÝCH DOMOV
[Purple hatched box]	[Purple hatched box]	[Purple hatched box]	PLOCHA OBČIANSKEJ VYBAVENOSTI
[Green hatched box]	[Green hatched box]	[Green hatched box]	ZELEŇ RODINNÝCH DOMOV
[Dark green hatched box]	[Dark green hatched box]	[Dark green hatched box]	CINTORÍN
[Orange hatched box]	[Orange hatched box]	[Orange hatched box]	PLOCHA CESTOVNÉHO RUCHU A REKREÁCIE
[Black hatched box]	[Black hatched box]	[Black hatched box]	PLOCHA TECHNICKÉHO VYBAVENIA
[Blue hatched box]	[Blue hatched box]	[Blue hatched box]	VODNÁ PLOCHA
[Blue line]	[Blue line]	[Blue line]	VODNÉ TOKY
[Black line]	[Black line]	[Black line]	MIESTNA A ÚČELOVÁ KOMUNIKÁCIA
[Black line with double dots]	[Black line with double dots]	[Black line with double dots]	MOST
[Purple dotted line]	[Purple dotted line]	[Purple dotted line]	CYKLOTURISTICKÁ TRASA
[Red dashed line with dots]	[Red dashed line with dots]	[Red dashed line with dots]	PODZEMNÉ KÁBLOVÉ VEDENIE
[White box with X]	[White box with X]	[White box with X]	ZRUŠENIE
[Red wavy line]	[Red wavy line]	[Red wavy line]	AKTÍVNA SVAHOVÁ DEFORMÁCIA
[Purple wavy line]	[Purple wavy line]	[Purple wavy line]	POTENCIÁLNA SVAHOVÁ DEFORMÁCIA
[Black wavy line]	[Black wavy line]	[Black wavy line]	STABILIZOVANÁ SVAHOVÁ DEFORMÁCIA
[Orange square]	[Orange square]	[Orange square]	ODVEZENÁ SKLÁDKA
[Red square]	[Red square]	[Red square]	TRAFOSTANICA

- Zoznam verejnoprospešných stavieb**
Stavby verejnej občianskej vybavenosti a sociálnej infraštruktúry
VS 1 Dostavba a rekonštrukcia základnej školy a zariadení areálu.
VS 2 Dostavba a rekonštrukcia budovy Zariadenia opatrovateľskej služby.
VS 21 Dostavba a rekonštrukcia kultúrneho domu pre kultúrno-vzdelávacie centrum obce. Dostavba a rekonštrukcia budovy obecného úradu a kultúrneho domu.
Stavby verejnej dopravy a verejného technického vybavenia
Stavby dopravy a dopravných zariadení
VS 7 Stavby rekonštrukcie existujúcich miestnych ciest a umiestnenie peších chodníkov pozdĺž existujúcich miestnych ciest.
VS 22 Stavba cyklistickej cesty.
Stavby energetiky a energetických zariadení
VS 13 Stavby nových trafostaníc TS 3, TS 4 a TS 5 a TS 6 a VN prípojok k nim.
VS 23 Stavba podzemného káblového vedenia VN č. V - 477.
Stavby v oblasti ochrany a tvorby životného prostredia
VS 21 Stavba na kompostovanie organického odpadu na ploche výrobného areálu v severovýchodnej časti obce.

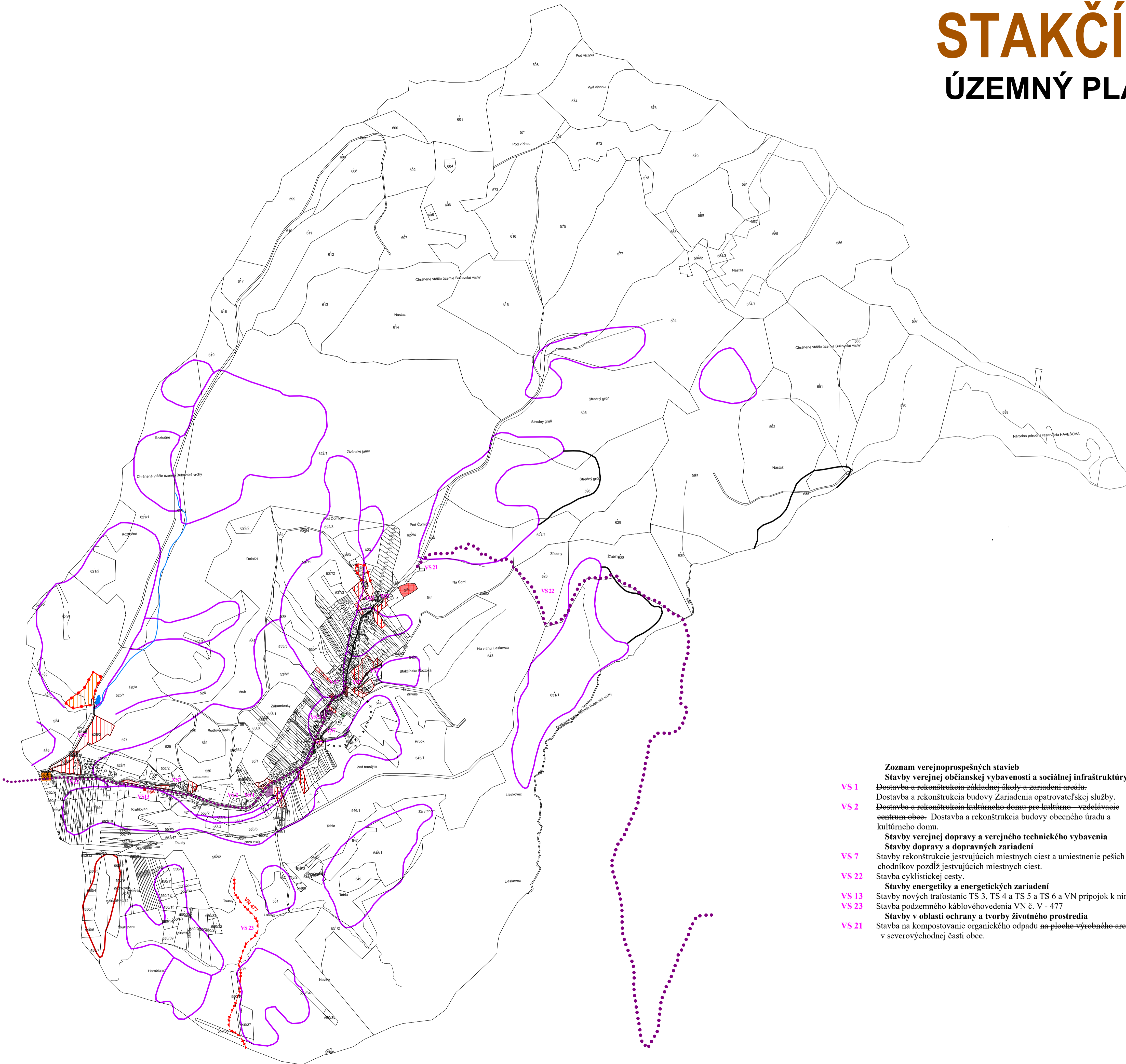

Schvaľovacia doložka:
 Označenie schvaľovacieho orgánu: Obecné zastupiteľstvo v Stakčínkej Roztoke
 Číslo uznesenia a dátum schválenia:
 Číslo VZN obce, ktorým sa vyhlasuje záväzná časť ZaD č.1 ÚPN obce :
 Oprávnená osoba: MVDr. Ján Stošek - starosta obce



OBJEDNÁVATEL:	Obec Stakčínka Roztoka	SPRACOVATEL:	
HLAVNÝ RIEŠITEĽ:	Ing. arch. Jozef Kužma - autorizovaný architekt 1203 AA	Slovak Medical Company, a.s. Duchnovičovo nám. č.1 080 01 Prešov	
OBSAH VÝKRESU	Komplexný výkres priestorového usporiadania funkčného využitia územia a verejného dopravného vybavenia s vyznačenou záväznou časťou riešenia a verejnoprospešnými stavbami	FORMÁT	A1
		DÁTUM	09. 2022
NÁZOV AKCIE	Územný plán obce Stakčínka Roztoka ZaD č.1 - NÁVRH	MIERKA	1 : 10 000
		ČÍSLO VÝKRESU	2

STAKČÍNSKA ROZTOKA

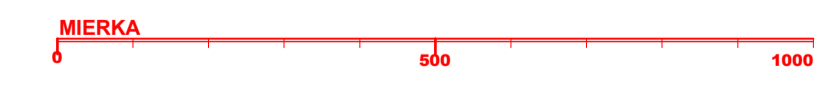
ÚZEMNÝ PLÁN OBCE ZaD č.1 - NÁVRH



STAV	NÁVRH	VÝHLAD	
[Red dashed line]	[Red dashed line]	[Red dashed line]	HRANICA ZASTAVANÉHO ÚZEMIA OBCE
[Red hatched box]	[Red hatched box]	[Red hatched box]	PLOCHA RODINNÝCH DOMOV
[Purple hatched box]	[Purple hatched box]	[Purple hatched box]	PLOCHA OBČIANSKEJ VYBAVENOSTI
[Green hatched box]	[Green hatched box]	[Green hatched box]	ZELEŇ RODINNÝCH DOMOV
[Dark green hatched box]	[Dark green hatched box]	[Dark green hatched box]	CINTORÍN
[Orange hatched box]	[Orange hatched box]	[Orange hatched box]	PLOCHA CESTOVNÉHO RUCHU A REKREÁCIE
[Black hatched box]	[Black hatched box]	[Black hatched box]	PLOCHA TECHNICKÉHO VYBAVENIA
[Blue hatched box]	[Blue hatched box]	[Blue hatched box]	VODNÁ PLOCHA
[Blue line]	[Blue line]	[Blue line]	VODNÉ TOKY
[Black line]	[Black line]	[Black line]	MIESTNA A ÚČELOVÁ KOMUNIKÁCIA
[Black line]	[Black line]	[Black line]	MOST
[Purple dotted line]	[Purple dotted line]	[Purple dotted line]	CYKLOTURISTICKÁ TRASA
[Red dashed line]	[Red dashed line]	[Red dashed line]	PODZEMNÉ KÁBLOVÉ VEDENIE
[Black line]	[Black line]	[Black line]	ZRUŠENIE
[Red wavy line]	[Red wavy line]	[Red wavy line]	AKTÍVNA SVAHOVÁ DEFORMÁCIA
[Purple wavy line]	[Purple wavy line]	[Purple wavy line]	POTENCIÁLNA SVAHOVÁ DEFORMÁCIA
[Black wavy line]	[Black wavy line]	[Black wavy line]	STABILIZOVANÁ SVAHOVÁ DEFORMÁCIA
[Orange square]	[Orange square]	[Orange square]	ODVEZENÁ SKLÁDKA
[Red square]	[Red square]	[Red square]	TRAFOSTANICA

- Zoznam verejnoprospešných stavieb**
Stavby verejnej občianskej vybavenosti a sociálnej infraštruktúry
VS 1 Dostavba a rekonštrukcia základnej školy a zariadení areálu.
VS 2 Dostavba a rekonštrukcia budovy Zariadenia opatrovateľskej služby.
VS 3 Dostavba a rekonštrukcia kultúrneho domu pre kultúrno-vzdelávacie centrum obce. Dostavba a rekonštrukcia budovy obecného úradu a kultúrneho domu.
Stavby verejnej dopravy a verejného technického vybavenia
Stavby dopravy a dopravných zariadení
VS 7 Stavby rekonštrukcie existujúcich miestnych ciest a umiestnenie peších chodníkov pozdĺž existujúcich miestnych ciest.
VS 22 Stavba cyklistickej cesty.
Stavby energetiky a energetických zariadení
VS 13 Stavby nových trafostaníc TS 3, TS 4 a TS 5 a TS 6 a VN prípojky k ním.
VS 23 Stavba podzemného káblového vedenia VN č. V - 477.
Stavby v oblasti ochrany a tvorby životného prostredia
VS 21 Stavba na kompostovanie organického odpadu na ploche výrobného areálu v severovýchodnej časti obce.

Schvaľovacia doložka:
 Označenie schvaľovacieho orgánu: Obecné zastupiteľstvo v Stakčínkej Roztke
 Číslo uznesenia a dátum schválenia:
 Číslo VZN obce, ktorým sa vyhlasuje záväzná časť ZaD č.1 ÚPN obce :
 Oprávnená osoba: MVDr.Ján Stošek - starosta obce



OBJEDNÁVATEL:	Obec Stakčínka Roztoka	SPRACOVATEL:	
HLAVNÝ RIEŠITEĽ:	Ing. arch. Jozef Kužma - autorizovaný architekt 1203 AA	Slovak Medical Company, a.s. Duchnovičovo nám. č.1 080 01 Prešov	
OBSAH VÝKRESU	Komplexný výkres priestorového usporiadania funkčného využitia územia a verejného dopravného vybavenia s vyznačenou záväznou časťou riešenia a verejnoprospešnými stavbami	FORMÁT	A1
		DÁTUM	09. 2022
NÁZOV AKCIE	Územný plán obce Stakčínka Roztoka ZaD č.1 - NÁVRH	MIERKA	1 : 10 000
		ČÍSLO VÝKRESU	2